

ШКОЛЬНЫЙ ВОПРОС



ВЫПУСК № 2

ЗИМА 2024

Проект «Регионы России. От малого к великому»

Современная Россия — это огромная держава с безграничными возможностями. Российская Федерация является самым большим государством на Земле с точки зрения занимаемой территории. Эта государственная территория на евразийском континенте складывалась на протяжении многих столетий. И наша страна сильна своими регионами и многонациональным народом. Нерушимый союз российских регионов сформировал Российскую Федерацию, как централизованное мощное государство. Регионы России различаются между собой своими социально-экономическими, культурно-историческими, демографическими и иными характеристиками.

В этом учебном году в нашей школе реализован проект «Регионы России. От малого к великому». Главное слово в проекте отдано детям и их собственному представлению о родном городе.

Здесь, в старых переулках за Арбатом,
Совсем особый город...

МОСКВА



Первое письменное упоминание о Москве относится к 1147 году. Археологические раскопки, проведённые в районе Кремля, свидетельствуют, что в XI веке на этом месте уже существовало поселение, защищённое валом и рвом, что позволяет отнести его к категории городских. Благодаря своему поло-



жению на реке Москве, город играет важную историческую роль как экономический и политический центр. Появление названия города связано с именем реки Москвы, которая носила это имя задолго до появления поселения. Кем дано название, и что оно означает, точно не известно.



*Макаренко Юлия Валерьевна,
учитель начальных классов*

В ЭТОМ ВЫПУСКЕ:

О регионах России	1
Москва и Московская область	1-12
Ленинградская область	12-13
Мурманская область	13-14
Нижегородская область	14-16
Воронежская область	16-19
Амурская область	19-20
Челябинская область	20
Оренбургская область	21
Брянская область	22
Краснодарский край	22-23
Белгородская область	23-24
Ставропольский край	24
Тульская область	25
Республика Дагестан	25-26
Республика Мордовия	26-27
Ростовская область	27

Факты о Москве

- ◆ С 1712 по 1918 годы она была лишена статуса столицы, так как эту роль выполнял Санкт-Петербург.
- ◆ В московских парках водятся дикие лося.
- ◆ До 16-го века даже в самых богатых московских домах не было стёкол. Вместо них использовали слюдяные пластины или рыбы пузыри.
- ◆ Речным транспортом из Москвы можно добраться до Северного Ледовитого океана.
- ◆ Московское метро раньше строилось так, чтобы в случае необходимости могло послужить бомбоубежищами, но новые линии и станции залегают неглубоко от поверхности, или же вовсе выходят наружу.
- ◆ По численности населения российская столица занимает **первое** место в Европе.

Рябов Данил, 8 класс

На улицах Москвы - дыхание истории...

Историю России можно изучать не только по учебникам, но и в простой прогулке по столице нашей Родины. Улицы, проспекты, бульвары этого города могут рассказать о каждом промежутке истории страны.



Патриаршие пруды

Один из самых популярных парков среди как и туристов, так и местных жителей. Именно с этого места начинаются действия в произведении М.А. Булгакова «Мастер и Маргарита». Возникли Патриаршие Пруды после пожара в Москве 1812 года, тогда два из трех прудов зарыли, объединив в один большой и он настолько полюбился жителям, что вскоре вокруг него облагородили сквер. Местные с нежностью называют это место «Патрики».

Большая Никольская

История этой знаменитейшей улицы Москвы начинается в 1292 году, когда был возведен Богоявленский монастырь, о котором нам напоминает название одноименного переулка. А в 17 веке улица была застроена дворами знатнейших бояр со всей России.

Покровские ворота

Эта площадь многим известна по одноименному фильму «Покровские ворота», но на самом деле история этой улицы куда глубже. С 1593 года эта площадь была оборонительным поясом и тогда на ней появились те самые ворота, названные Покровскими из-за их направления. Но позже эти ворота были снесены, но название прижилось.

Китай-город

Китай-город являлся самым центром старой Москвы 17 века. Название этого района берется не от названия страны, как вы могли бы подумать, а от старого слова «кита», то есть связка жердей (палок), которые применялись в постройке и укреплении оборонительных стен.

Лефортово

Этот район является одним из старейших во всей Москве. К тому же, интересный факт: все земли когда-то принадлежавшие приезжим немцам будут иметь общий корень «калина». Вся история этого района Москвы берет начало с 14 века, но основное свое становление берет в 1700-х годах, когда Франц Лефорт организовывает так Немецкую Слободу.

В Москве еще множество прекрасных улиц, но если писать о каждой, не хватит и целой книги, ведь за каждым домом, перекрестком стоит своя история...

Боричевская София, 11 класс

ВДНХ

Москва - очень красивый и богатый город. В ней находится множество достойных мест для посещения, одно из которых ВДНХ.

ВДНХ - выставка достижений народного хозяйства (1935-1954 гг.). На территории выставки расположено множество шедевров архитектуры - 49 объектов ВДНХ признаны памятниками культурного наследия. Созданные в советское время, они пред-



ставляют собой памятник советской эпохи, образец господствующих в разное время архитектурных направлений. К числу наиболее ярких памятников ВДНХ относятся монумент «Рабочий и колхозница» работа скульптора Веры Мухиной, фонтаны «Дружба народов СССР» и «Каменный цветок». Территория ВДНХ очень красивая и каждому, кто посетит Москву, обязательно нужно побывать в этом месте.

Серкова Дарья, 7 класс

МОСКОВСКИЙ МЕТРОПОЛИТЕН – главная достопримечательность Москвы


⇒ Московское метро было открыто 15 мая 1935 года.

⇒ «Сокольническая» - первая линия Московского метро, которая включала 13 станций.


⇒ 16 октября 1941 года – единственный день, когда метро не функционировало.

⇒ 48 станций признаны объектами культурного наследия.


⇒ Около 260 станций.




Арбатская



Комсомольская



Славянский бульвар



Воробьёвы горы

Серкова Ксения, 10 класс

МОСКВА ЛИТЕРАТУРНАЯ

Я родилась и живу в Москве. Но по-настоящему изучить Москву, побродить по уютным улочкам Замоскворечья, прогуляться по старому Арбату, побывать на Остоженке пока не довелось. Но я мечтаю об этом. В проекте я попробую совершить заочную экскурсию по литературным местам моего родного и очень любимого города. Приглашаю вас в путешествие.

Москва - одна из литературных столиц России. В этом городе родились, жили и работали Александр Пушкин, Михаил Лермонтов, Антон Чехов, Максим Горький, Сергей Есенин, Михаил Булгаков, Александр Грибоедов и многие другие известные классики. Жители Златоглавой часто встречают в произведениях русских писателей знакомые дома и улицы. Каждый уголок большого и красивого города хранит память о великих людях, которые внесли большой вклад в развитие русской литературы. Человек, который любит проводить вечер за книгой, непременно будет рад отправиться по самым интересным и таинственным местам литературной Москвы, чтобы посмотреть на знаменитые произведения, увидеть город глазами авторов и узнать интересные истории и легенды прошлых столетий. Итак, представляю наши первые музеи!

Дом-музей И.С. Тургенева



**ДОМ «МУМУ»
Остоженка д.37/7**

Спустя семь лет после Отечественной войны 1812 года на одном из участков, опалённой пожаром Москвы, был построен небольшой деревянный особняк, который с осени 1840 года снимала мать Ивана Сергеевича Тургенева. Писатель впервые приехал в дом на Остоженке в мае 1841, а позже, проезжая Москву по пути из Санкт-Петербурга в Спасское-Лутовиново и обратно, останавливался в этом доме и жил там некоторое время. Эти периоды составили сюжет рассказа «Муму», написанного в 1852 году. Москвичи прозвали здание «домом Муму». Когда в ноябре 1850 года Варвара Петровна Тургенева умерла, её сын пару месяцев пробыл в доме для оформления документов на наследство. Той зимой у него гостили братья Бакунины, Аксаковы, Тимофей Грановский и другие известные личности. Покинув дом, Тургенев больше никогда туда не возвращался.

Музей А.С. Пушкина

Неподалёку от станции метро «Кропоткинская» находится открытый в 1961 году музей, посвященный русскому поэту Александру Сергеевичу Пушкину. Музей располагается в здании 19 века, построенном по заказу дворян Хрущёвых-Селезнёвых. Желтые фасады с колоннами и белой лепниной по-прежнему притягивают взгляды прохожих. В конце 90-х годов прошлого столетия в доме прошла масштабная реконструкция, а к 200-летию со дня рождения поэта главное здание вместе с прилегающими постройками объединили стеклянным атриумом. Музей А. С. Пушкина сегодня – это многофункциональный центр, где помимо выставок экспонатов Пушкинской эпохи проводят торжественные мероприятия, концерты, литературные и музыкальные вечера. Экспозиция, собранная из рукописей, книг, портретов рассказывает об истории усадьбы и музея, жизни, творчестве и окружении великого русского писателя.



Музей А.С. Пушкина Пречистенка, д.12/2

Это только начало моего путешествия по Москве. Будущие маршруты будут многочисленны и увлекательны. Я верю!

Зубкова Софья, 6 класс

БОЛЬШОЙ ТЕАТР

Большой театр - главный театр России, один из ведущих театров в мире. На протяжении нескольких веков Большой театр является сердцем всей культурной жизни столицы. Главное здание театра располагается в Москве, на Театральной площади. Проектом и постройкой здания занимался известный архитектор Осип Бове еще в 19 веке.



Это сооружение и сегодня поражает жителей столицы и гостей Москвы своей красотой и величием. Большой театр построен из светлого камня, а в вечернее время его главные архитектурные элементы освещаются так, что он выглядит еще более грандиозным. У главного входа посетителей встречают восемь колонн,

сверху которых построена треугольная крыша (портик) с изящной и богатой лепниной. На портике уже много лет стоит скульптура – колесница с лошадьми, а управляет ей Аполлон. По своему виду это сооружение чем-то напоминает древнегреческий храм. В 1853 году в театре случился страшный пожар, который не могли потушить несколько дней. Уцелел каменный фасад здания, а вот внутреннее убранство выгорело почти полностью. Три года архитекторы восстанавливали утраченные в пожаре части строения. В процессе здание было достроено и даже улучшено.



Внутри Большой театр оформлен в светлых тонах, а зрительный зал в красно-золотых цветах. Освещение сделано в виде канделябров со свечами и гигантской хрустальной люстры под потолком. Свечи, конечно, электрические, но выглядят как настоящие. В украшении главного зала использовано много алого бархата и позолоченной лепнины. Зал просто огромный, в нем одновременно может разместиться 2500 зрителей. При этом кроме партера в нижней части зала, посетители располагаются на 4 ярусах балконов.

Сегодня в театре можно увидеть лучшие постановки оперы и балета. На весь мир знамениты оперы «Садко», «Спящая красавица», «Щелкунчик», балет «Лебединое озеро» и «Спартак».

Талыбова Лейла, 4 класс

УГОЛОК ДЕДУШКИ ДУРОВА

Театр зверей имени Владимира Дурова – это единственный в мире театр зверей, артистами которого стали животные. Театр отметил 112-летний юбилей. Его открыл в 1912 году Владимир Леонидович Дуров — дрессировщик, учёный-зоопсихолог, основатель всемирно известной династии.



«Уголок дедушки Дурова» расположен в историческом центре Москвы, недалеко от основных достопримечательностей города. Здание театра было построено в 1894г. архитектором А. Вебером, и само по себе является интереснейшим архитектурно-историческим объектом.

Изначально представления в театре проходили для людей всех возрастов. Владимир Дуров поставил задачи пропагандировать естественно-научные знания и прививать любовь к животным.



Позднее появились отдельные спектакли для детей от двух до шести лет.

В постоянном репертуаре «Уголка дедушки Дурова» - 10 спектаклей, ставших классикой отечественного театрально-циркового искусства. В постановках заняты слоны, дикобразы, кошки, медведи, пони, тигры, козы, собаки, попугаи, еноты и другие животные.

Магомедова Алина, 4 класс

МОСКОВСКИЙ ЗООПАРК



Московский зоопарк – одно из самых популярных мест для посещения в Москве. Он был открыт в 1864 году и на протяжении всего времени существования занимался сохранением и разведением животных.



Зоопарк расположен на площади более 21 гектара и насчитывает более 6 тысяч животных из более чем 1000 видов. Среди них есть как домашние, так и экзотические животные.



Один из самых интересных разделов зоопарка – арена хищников, где посетители

могут увидеть выступления львов, тигров и других хищников. Также стоит обратить внимание на разделы с редкими животными, например, с пандами или снежными барсами.



Московский зоопарк не только занимается развлечением посетителей, но также проводит крупномасштабные исследования в области охраны природы и сохранения живой природной среды. Зоопарк активно участвует в программе охраны и разведения редких и находящихся под угрозой исчезновения видов животных.



Серков Владимир, 4 класс

МОСКОВСКАЯ ОБЛАСТЬ

Щёлковский край по праву считается колыбелью текстильной промышленности северо-востока Подмосковья, славится обилием усадеб, зелёных зон, храмов и памятников.

Город Щёлково – город с пятисотлетней историей: когда он был еще деревней на реке Клязьме, им владели князья Трубецкие. В начале 1920-х деревня стала поселком городского типа, а к концу – полноценным городом.

Название города Щелково, по легенде, произошло от слова «щелк», от щелканья ткацких станков. В 18 веке деревня была центром ткачества. Ранее в городе существовала знаменитая фетровая фабрика. Ее история началась с середины 19 века. Фабрика выпускала лучшие шляпы в стране. Модельер Вячеслав Зайцев также пользовался шляпами щелковской фабрики для своего Дома моды.



Знаменит Щелково прядильными и швейными фабриками и военным аэродромом Чкаловский, откуда в 1936 году на Дальний Восток стартовал экипаж прославленного летчика. И поныне в небе над городом наблюдается активное авиадвижение, а стены жилых домов украшены граффити и фотографиями на тему космоса.

В городе много достопримечательностей. Вот некоторые из них:

Троицкий собор. Собор Святой Троицы являет собой редкий пример православной готики в храмовой архитектуре, в особенности для Центральной России. Здесь находится самый большой в стране фаянсовый иконостас, изготовленный екатеринбургскими мастерами.

Парк Солнечных часов. Этот необычный скульптурный комплекс располагается вдоль реки Клязьмы на набережной Серафима Саровского. Приходить сюда следует исключительно в солнечную погоду, чтобы не только подивиться искусности, с которой изготовлены часы, но и понять премудрости их работы. Все они на удивление точно показывают время. Рядом с парком возведена часовня Серафима, которую, среди прочего, украшает витиеватая мозаика.



Парк культуры и отдыха «Щёлковский». На живописном берегу реки Клязьмы раскинулся городской парк, в котором можно покататься на аттракционах, отдохнуть в кафе или провести время в тишине, созерцая природу. Летом открывается лодочная станция, а зимой заливают каток. Здесь же проводят масштабные городские праздники и специальные детские программы.

Щёлковский историко-краеведческий музей. В стенах изящного модернистского особняка сегодня можно увидеть множество экспонатов из разных эпох, рассказывающих не только о становлении города, но и обо всех исторических этапах, через которые Щелково прошел. Текстильное прошлое и настоящее представлено здесь в полном объеме: музейные залы хранят ткацкие станы, шерстобитные машины, коллекции рубах, понев, повойников и кокошников.



Центральный музей военно-воздушных сил. Это самый большой авиационный музей в Европе и разместился он под открытым небом на территории воинской части. По экспонатам музея можно проследить всю историю отечественной авиации, начиная с 1909 года. Например, здесь вы увидите знаменитый «русский конкорд» - снятый с производства реактивный пассажирский Ту-144, причудливый гибрид самолета и вертолета МИ-12, российский беспилотник «Стриж». В расположившихся неподалеку ангарах также можно встретить немало удивительного - гондолу стратостата «СССР-1» или легендарный Ла-7 трижды героя Великой Отечественной войны Ивана Кожедуба. На базе музея регулярно проводится красочное авиашоу.

Вахновская Мария, 3 класс

СЕРПУХОВ

Город Серпухов был основан в 1339 году. Он был заложен на берегу маленькой речушки Серпейки. По одной из версий именно название «Серпейка» и дало имя городу.



На данный момент население Серпухова составляет около 133 тысячи человек. Достопримечательностью города считается его старинная архитектура: монастыри, соборы и многие жилые дома 18 века.



Есть и природная достопримечательность – это Приокско-Террасный заповедник. Серпухов достаточно зеленый город, в пределах его границ насчитывается примерно 50 садов и скверов.

На сегодняшний день Серпухов является одним из самых посещаемых для туристов городов Подмосковья и в данный момент готовится к вхождению в состав «Золотого кольца России».

Гуднев Степан, 3 класс

СЕРГИЕВ ПОСАД

История Сергиева Посада уходит далеко в прошлое, так как сам город существует уже не менее 7 веков. Первое упоминание о нем датируется 1347 годом. Город располагается в Московской обла-



Широкую известность Сергиев Посад получил благодаря расположенной на его территории Троице-Сергиевой лавре. Это один из самых крупных русских православных монастырей, который является объектом всемирного наследия ЮНЕСКО. К Лавре совершают паломничества и съезжаются туристы со всего мира.

Есть в Сергиевом Посаде и другие монастыри. Например, Спасо-Вифанский монастырь, известный созданным на его территории подобием горы Фавор, на которой происходило Преображение Господне. Или Черниговский скит, в древние времена считавшийся самым аскетичным - монахи жили в пещерах, вырытых собственноручно.

Поражает воображение своим размером находящийся в Сергиевом Посаде музей-заповедник, собравший под сводами более 100000 разнообразных экспонатов. Здесь можно узнать об истории появления лавры и всего края в целом, о традиционных русских промыслах и искусстве, о древнем быте и архитектуре.



А музей игрушки, расположенный в уникальном памятнике архитектуры, собрал в себе необычные и очень красивые экспонаты, сделанные не только на Руси в 16-19 веках, но и игрушки из других стран.

Деулин Иван, 2 класс

ЛЮБЕРЦЫ

Я живу в Люберцах. Этот город находится недалеко от Москвы. В 2023 году Люберцам исполнилось 400 лет.



Музей техникума имени Гагарина

В Люберцах учился первый космонавт — Юрий Гагарин. С аэродрома Люберец поднялся в воздух первый советский вертолёт.



Аэродром

Люберцах есть всё, что нужно для жизни: детские сады, школы, парки, магазины, метро, автобусы и электробусы, железная дорога.



Церковь Троицы Живоначальной в Наташине

Город развивается и становится лучше.

Решетняк Мирослав, 2 класс

Город трудовой доблести



Ступино - город областного подчинения в России, административный центр и крупнейший населённый пункт городского округа Ступино Московской области. Расположен на реке Оке.

Первые упоминания о поселении починок Ступинский датированы 1507 годом.

С 1934 года по 1938 год — рабочий посёлок Электровоз. В июне 1938 года получил статус города и название Ступино.

Указом Президента Российской Федерации от 10 сентября 2021 года городу было присвоено звание «Город трудовой доблести».

Это звание посвящено трудовому подвигу жителей округа, которые обеспечивали бесперебойное производство военной и гражданской продукции в годы Великой Отечественной войны.

За годы войны из цехов главного градообразующего предприятия «Ступинский металлургический комбинат» вышло 126 эшелонов с продукцией фронта.

Почти все винты советских самолетов во время войны были изготовлены на ступинских предприятиях. Сотрудниками завода выкован наружный слой первого искусственного спутника нашей планеты.



Памятник «Ступинцам, создателям авиационной техники»

«Ступинский труд»

Цветущий город - Ступино!

И это каждый знает!

Красивый, трудовой, передовой.
Для спутника, что в космосе летает,
Металл ковался Ступинской рукой.

И в годы войны, когда бились с врагом
Наш Ступинский дух не сломился,
Работали люди и ночью и днем,
Народ для Победы трудился.

Наступит день, когда закончив школу,
Профессию по духу я найду,
Работать буду честно и достойно,
И, ступинцев своих не подведу!



Матвеев Сергей, 5 класс

МОЙ РОДНОЙ ГОРОД - КРАСНОГОРСК

Красногорск — молодой город: на месте города ещё в начале XX века находилось несколько посёлков и деревень Хорошёвской волости Московского уезда Московской губернии: Баньки, Павшино, Чернево, Знаменское-Губайлово и другие.



Вместе с тем, археологические находки на территории Красногорского района свидетельствуют о том, что эти земли были заселены ещё много тысячелетий назад; на землях нынешнего города ещё не так давно высились древние курганы.

Город расположен на реке Москве и её притоке реке Баньке, в 22 км от центра Москвы (в 2 км от МКАД),

непосредственно примыкая к Москве с северо-запада.

День городского округа Красногорска традиционно отмечается в начале сентября.

Ростовцева Виктория, 7 класс

САНКТ-ПЕТЕРБУРГ

Санкт-Петербург - самый северный из числа крупнейших городов мира, это второй по величине (после Москвы) город России. Санкт-Петербург является одним из главных культурных, исторических и архитектурных центров России.



Климат Санкт-Петербурга влажный, близкий к морскому, с умеренно теплым летом и довольно продолжительной умеренно холодной зимой.

Население Санкт-Петербурга – около 5 миллионов человек. Петербург – четвёртый по численности населения город Европы (после Стамбула, Лондона и Москвы)

Одно из символических названий Санкт-Петербурга – Северная Венеция. Внутренние воды занимают около 10% территории города.

Бирюков Милан, 7 класс

ЛЕНИНГРАДСКАЯ ОБЛАСТЬ ГОРОД ТОСНО

Тосно – это небольшой город в Ленинградской области, недалеко от Санкт-Петербурга. Основан в начале 18 века – после указа Петра I из центральной части России в эту местность были переселены крестьяне, которые и основали Тосненский Ям со слободой. И слобода была

расположена как раз вдоль тракта между Москвой и Питером. Но первое упоминание о поселении в этой местности относится к 1500 г. Поэтому Тосно считается одним из старинных поселений Ленинградской области.



Статус города Тосно получил в 1963 г. и является центром Тосненского района. По численности населения Тосно сейчас замыкает десятку крупнейших городов Ленобласти, и здесь можно увидеть несколько интересных достопримечательностей. Река Тосна, на которой и расположен город, является самым длинным притоком Невы.

Тосно можно разделить на 2 района: район частного сектора и более современный район многоэтажек. Именно в последнем и расположена основная часть достопримечательностей Тосно: памятник жертвам радиационных аварий и катастроф, памятник Мусе Джалилю (именно под Тосно известный татарский поэт попал в плен, в котором пытался организовать восстание, за что и был казнен), памятник воинам-интернационалистам и Братская могила находятся практически в самом центре города. В этой части города среди высоток можно встретить и небольшие двухэтажные здания, построенные еще до ВОВ и даже до революции. Например, здание краеведческого музея - одно из интереснейших зданий центральной части города. Здание музея известно также как «дом кормилицы» - здесь

проживала семья Смолиных. Жила тут и Мария Смолина, которая стала кормилицей будущего императора Николая II.

Белова Елизавета, 3 класс

ЯРОСЛАВСКАЯ ОБЛАСТЬ ГОРОД МЫШКИН

Мышкин – город в России (с 1777 г.), находится в Ярославской области. Расположен на левом берегу реки Волги. Первое упоминание об этом городе было в XV веке. Но люди селились в этих краях ещё в каменном веке. Существует несколько версий, почему этот город так называется. Самая известная легенда – князь Фёдор Михайлович Мстиславский прилёг отдохнуть на берегу реки Волги и проснулся от того, что по его лицу проползла мышка. Сначала он рассердился, а потом увидел, что мышь спасла его от подползающей змеи.



К XIX веку Мышкин стал центром ярмарочной торговли. Из него в Санкт-Петербург отправляли масло, яйца и хлеб. Здесь производили ткани.



Начали открываться школы, библиотеки, спортивные клубы, музеи. С середины 1990-х годов Мышкин становится крупным туристическим центром. В городе находится комплекс музеев «Мышкинский народный музей», в этом комплексе есть единственный в мире Музей мыши. В музее собраны разные изображения мышей: игрушки, посуда.

Ещё есть Дворец мыши, который построили в 2008 году, Музей льна и Музей валенка.



Работает школа искусства, при ней гончарная мастерская. Здесь можно самим изготовить любое гончарное



изделие и его расписать. Каждый год город посещает 140 тысяч туристов. По реке Волге ходят паромы, а в городе есть автобусы и машины.

Мурашов Тимур, 4 класс

МУРМАНСКАЯ ОБЛАСТЬ Моя Родина – город Североморск

Я родился в городе Североморске. Североморск — город в Мурманской области России, центр одноимённого городского округа - ЗАТО (Закрытое Административное Территориальное Образование). Расположен на Кольском полуострове, в 25 км к северо-востоку от Мурманска. Морской порт на восточном берегу незамерзающего Кольского залива Баренцева моря связан с Мурманском железнодорожной линией и автомагистралью. Главная военно-морская база Северного флота России. Шестой по величине город за северным полярным кругом. Североморск расположен на Кольском полуострове за Северным полярным кругом.



Историческая справка. Первое поселение возникло на месте нынешнего города в 1896—1897 годах. Поселенцы занимались охотой, рыболовством и скотоводством. В 1917 году в поселении проживало всего 13 человек. Поселение получило название по имени губы и реки — Ваенга. Это название в свою очередь возникло от саамского «вайонгг» — самка оленя, важенка.



В 1933 году бухта была выбрана в качестве одной из баз для создаваемого Северного флота.

18 апреля 1951 года рабочий посёлок Ваенга получил новый статус и новое имя — город Североморск.

Манюк Иван, 4 класс

НИЖЕГОРОДСКАЯ ОБЛАСТЬ НИЖНИЙ НОВГОРОД

Это столица Поволжья и пятый по численности мегаполис России, ведущий свою историю с 1221 года. Великолепный старорусский город расположен на месте встречи рек Оки и Волги в центральной части Восточно-Европейской равнины, в 400 километрах на восток от Москвы.

Волжская жемчужина поражает обилием исторических, культурных и архитектурных памятников. Он по праву входит в сотню городов, включённых в




Список Всемирного наследия ЮНЕСКО.



Нижний Новгород — важный промышленный и культурный центр России.

Он является одним из главных направлений речного туризма в России. Историческая часть города богата достопримечательностями и является популярным туристическим центром.



В 2021 году Нижний Новгород грандиозно отметил 800-летие.

В 2022 году город получил статус «Новогодняя столица России».



В 2024 году Нижний Новгород станет «Молодежной столицей России».

Нижний Новгород — «Культурная столица России 2024».

Антипина Таисия, 7 класс

ГОРОД ШАХУНЬЯ

Город Шахунья получил название от близлежащей деревни, которая, в свою очередь, названа по имени протекавшей неподалёку реки. Название речки пошло от древнерусского «шаха» - обман («Шахунья» — «обманщица»).



Причиной такому названию является изменчивость русла: торфяные берега Шахуньи в дождь или половодье легко размывала вода, что делало невозможной постройку постоянного моста. Другие ученые уверены, что речка в былые времена была узкая, и в любом месте её легко было перешагнуть («перешаживать»).

Это маленький городок на севере Нижегородской области, который соединил две ветки железной дороги из Кирова и Нижнего Новгорода. Город развивался вместе с железнодорожной станцией. В каждой семье в Шахунье есть тот, кто связан с железной дорогой. *Моя семья из династии железнодорожников.*



Мой город известен на всю Россию своей фабрикой ручного ткачества «Тканые узоры» и молочной продукцией «Северная долина».



Антипин Алексей, 2 класс

НИЖНИЙ НОВГОРОД

Нижний Новгород был основан 1221 году в месте, где сливаются великие реки Ока и Волга. С 7 октября 1932 по 22 октября 1990 года — город носил название **Горький**. Нижний Новгород-ближайший к Москве город-миллионник. Здесь проживает 1,24 млн человек и это пятое место по численности населения среди российских городов. Город богат историко-культурным наследием.

В Нижнем Новгороде расположен самый неприступный Кремль в России. Эта средневековая крепость за всю свою историю единственная в России осталась неприступной для врага. От смотровой площадки у памятника Чкалову, рядом с Георгиевской башней Кремля начинается Чкаловская лестница и ведёт она к памятнику - катеру «Герой», который находится у самой Волги – длинейшая в стране.

В Нижнем Новгороде находится самая длинная не только в России, но и во всей

Европе Канатная дорога. Ее протяженность 3 362 метра и 800 из них проходят над водной поверхностью.

Нижегородский трамвай стал первым в России городским пассажирским трамваем с постоянным режимом работы, и пущен он был 8 мая 1896 г. Первые линии были открыты рядом с главной ярмаркой страны - Нижегородской ярмаркой, благодаря которой Нижний получил название «кармана России».



В этом городе на улице Большая Покровская (главная улица Нижнего Новгорода) жила моя прабабушка Анна Петровна. Большая Покровская улица – одна из самых старинных улиц. Расположена в историческом центре города и связывает 4 площади: Минина и Пожарского, Театральную, Горького и Лядова.

Известные люди, родившиеся в Нижнем Новгороде: Кузьма Минин, Дмитрий Пожарский, Иван Кулибин, Милий Балакирев, Павел Мельников-Печерский, Максим Горький (Алексей Пешков), Николай Добролюбов, Андрей Карелин, Николай Лобачевский, Пётр Нестеров, Евгений Евстигнеев, Валерий Чкалов и другие.

Рябова Елизавета, 3 класс

ВОРОНЕЖСКАЯ ОБЛАСТЬ ГОРОД ВОРОНЕЖ

Меня зовут Полина. Я расскажу вам интересные факты о городе, в котором я родилась.



Полный герб города

ВОРОНЕЖ, город, административный центр Воронежской области РФ, крупный промышленный и культурный центр, железнодорожный узел.

Расположен на обоих берегах р. Воронеж, левом притоке р. Дон.



Воронеж – город-миллионник с многовековой историей. Основан в 1586 году. Есть несколько вариантов происхождения названия города. Оно может быть связано с птицей вороной, с прилагательным «воронóй» («черный») или с древнеславянским мужским именем Воронёг.

ИНТЕРЕСНЫЕ ФАКТЫ О ВОРОНЕЖЕ И ОБЛАСТИ.

♦ Воронежская область повторяет очертания Африки. Не верите? Взгляните на карту и убедитесь сами. Это сходство отмечал и поэт О.Э. Мандельштам в стихотворении «Эта область в темноводье...», написанном во время жизни в Воронеже.

♦ В Воронеже существовал кремль. Он был заложен в 1586 году на месте современного Главного корпуса ВГУ.

♦ Помимо Кремля, которого давно нет, Воронеж может гордиться существованием дворца. Его удалось сохранить. Единственное здание дворцового типа было построено в центре Воронежа в

1777—1779 гг. в стиле барокко. Одно время его именовали Екатерининским дворцом, по аналогии с Елизаветинским дворцом в Санкт-Петербурге (Эрмитажем). А сейчас это музей им. И.Н. Крамского.

♦Петр I, закладывая в Воронеже основы будущего русского флота, прожил в нем в общей сложности 500 дней. В это время город фактически превращался во временную российскую столицу.

♦«Воронежское море» — так мы называем Воронежское водохранилище, одно из самых крупных в мире водоёмов, целиком расположенное в черте города.

♦Более 80% территории Воронежской области устилают **черноземы** – самые плодородные почвы на Земле. Земельный фонд области равен 5,22 млн га. Эти почвы являются главным богатством Воронежского края.

♦Воронеж и Воронежская область – родина поэтов И. Никитина, А. Кольцова, С. Маршака, писателей И. Бунина, А. Платонова, Г. Троепольского, музыканта М. Пятницкого, художников-передвижников Н. Ге и И. Крамского.

♦Воронеж - родина кабачковой икры! Вначале прошлого века житель поселка Репное изобрел кабачковую икру. Он готовил ее в чанах, закатывал кабачковую массу в жестяные банки, отправлял их в Москву, где необычное яство подавалось в самых престижных ресторанах.

♦Воронеж - родина Воздушно-Десантных Войск. Датой рождения ВДВ принято считать 2 августа 1930 года. В этот день, во время опытно-показательных учений ВВС Московского военного округа, на окраине Воронежа, впервые в СССР, было осуществлено десантирование боевой группы.

♦Благовещенский кафедральный собор Воронежа – третий по величине в России и один из самых высоких православных храмов в мире.

♦ В 1941 году в Воронеже собрали первые установки БМ-13, позже прозванные «Катюшами».

♦ Воронеж – город воинской славы.

♦ На воронежском авиационном заводе построили самолет ТУ-144, который стал первым воздушным судном для сверхзвуковых полетов.

♦ Воронежская земля издавна славилась своими мастерами. Уже в середине 19 века в разных селах и городах Воронежской губернии сложились народные художественные промыслы. Известность получили вышивка, кружевоплетение, гончарное дело, изготовление глиняной игрушки, резьба по дереву, вязание, изготовление ковров и многие другие.

♦Практически все пещеры Воронежской области - культовые сооружения. Это подземные церкви и монастыри. Пещеры были вырублены в высоких берегах Дона, Тихой Сосны, Битюга и других рек. Сделано это руками монахов и других набожных людей. Всего на Воро-



нежской земле насчитывалось более 40 меловых пещерных храмов, многие из которых были разрушены. В наши дни можно посетить 3 меловых пещерных храма: Белогорье, Дивногорье и Костомарово.

Вы смотрели мультфильм «Котенок с улицы Лизюкова»? 5 декабря 2003 года в Воронеже состоялось торжественное открытие памятника котёнку Василию. Памятник, изображающий сидящих на дереве котёнка и ворону, был

установлен на улице Генерала Лизюкова, той самой улице, где родился поэт, прозаик, киносценарист и автор сценария мультфильма «Котёнок с улицы Лизюкова» Виталий Маркович Злотников.




Уверена, вы узнали о моем городе много интересного!

Макаренко Полина, 4 класс

БОРИСОГЛЕБСК

Борисогле́бск — город в Воронежской области. Образует Борисоглебский городской округ. Население - 60 687 человека.



Возник в 1698 году как Павловская крепость, как выражается летописец, «для береженья» от набегов беспокойных крымских, азовских и ногайских людей, которые «прохаживали изгоном и те все места воевали, людей побивали и в полон служивых и уездных всяких людей имали».

Своё современное название Борисоглебск получил по Борисоглебской церкви,

построенной в 1704 году. До 1704 года именовался Павловском.

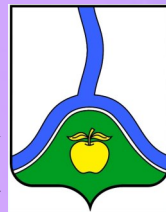
На его территории действуют объекты культуры: картинная галерея им. Шолохова, МУК «Борисоглебский драматический театр им. Н.Г Чернышевского», ЦДК «Звездный», Дом ремёсел, МУК «Детский дом культуры «Радуга», кинотеатры, библиотеки, Борисоглебский историко-художественный музей.

В Борисоглебске есть спортивные комплексы, каток. Помимо этого, для жителей есть еще множество объектов, которые предоставляют отличный отдых взрослым и детям.

Сердюков Арсений, 8 класс

РОССОШЬ

Малая родина - это место, где человек родился и вырос, где живут его родные люди. Это место, любовь к которому поселяется в сердце человека навсегда. Для меня - это мой любимый город Россошь, яблоневоый край!



Название происходит от старославянского «россошь» - рассоха, развилка реки. Город основан в начале 17 века. В городе много памятных мест, связанных с Великой Отечественной войной, а также интересных достопримечательностей современной эпохи.



Во время Великой Отечественной войны Россошь полгода провела под оккупацией.

цией немецких и итальянских войск. Через этот крупный железнодорожный узел шло снабжение огромной группировки фашистских войск. Он имел огромное стратегическое значение, и советские войска, сделав всё возможное, выбили врагов из Россоши в январе 1943 года.



«Яблоня (яблоко) - символ Россошанского края». Сорт яблока россошанское Полосатое был выведен на Россошанской зональной опытной станции селекционером М.М. Ульянищевым.

После усовершенствования появились такие виды, как: россошанское Багряное, россошанское Августовское и др.



Я люблю свою малую родину,
Этот светлый яблоневоый край.
И багровые гроздья рябины,
И черемухи цвет в теплый май.

Муха Ульяна, 2 класс


АМУРСКАЯ ОБЛАСТЬ БЛАГОВЕЩЕНСК

Благовещенск является административным центром Амурской области. Город расположен на берегу реки Амур, в том месте, где в него впадает река Зея, на юго-западной части Зейско-Буреинской равнины. По Амуру проходит граница с Китаем, и на противоположном берегу реки находится город Хейхэ.

Благовещенск – крупный речной порт,

автомобильный и железнодорожный узел. Через реку Зею можно переправиться по автодорожному мосту, существующему уже 30 лет.

Благовещенск — старейший город, расположенный на русском Дальнем Востоке. Его основание связывают с первым поселением, известным как Усть-Зейский пост. Последнее свое название город получил после подписания Айгунского договора императором Александром II. Город назван в честь возведения храма Благовещенья Пресвятой Богородицы.




Место, где Зея впадает в Амур



Население — 240 572 чел. (по данным на 2023 год).

Город построен по примеру римского военного лагеря, в виде правильных прямоугольников. В основном местность ровная, лишь на окраинах есть не большие возвышенности.



Климат резко-континентальный, с элементами муссонного. Перепады температуры в течение года до 40 градусов, а в течение суток – до 20 градусов. Летний сезон дождливый и жаркий, зимний – сухой и холодный.

Город славится челноками, в честь которых даже возведен памятник в виде бронзового мужчины с баулом.




Благовещенск характеризуется большим наличием достопримечательностей, таких как: триумфальная арка, памятник Муравьеву-Амурскому и митрополиту Иннокентию, памятник челноку, Амурская набережная, торговые ряды «Мавритания», фонтан на площади Ленина и другие.

Фёдоров Роман, 2 класс

ЧЕЛЯБИНСКАЯ ОБЛАСТЬ ЧЕЛЯБИНСК

Город мой, ты носишь имя редкое:
«Челяби» у тюрков – «Божий дар».
С верой в нас ты создавался предками,
Чтоб никто талант не предавал.

Н. Пикулева



Город Челябинск был основан в 1736 году на берегу реки Миасс как сторожевая крепость на пути в новостроящийся Оренбург. С 1743 года - центр Исетской провинции. С 1796 по 1919 годы - уездный город Оренбургской губернии. Был центром Челябинской губернии, округа. С 1934 года - центр Челябинской области. Входит в число десяти крупнейших городов России.

Челябинск стал называться городом в конце 18-го века. Он находился на линии «Великого шёлкового пути», соединяю-



щего Европу с Азией, поэтому здесь всегда шла оживлённая торговля чаем, тканями, мясом и зерном. В качестве транспортного средства использовали верблюдов - одних из самых крепких и выносливых животных. С тех пор на гербе города изображён верблюд.



Важнейшую роль играл Челябинск во время Великой Отечественной войны как тыловой город. Уже в начале войны Челябинск обрел второй, неофициальное имя - Танкоград. Челябинцы давали фронту танки Т-34, ставшие впоследствии известными всему миру. За годы войны на заводе было произведено 18 тысяч боевых машин.



Замалетдинова Ассоль, 1 класс


ОРЕНБУРГСКАЯ ОБЛАСТЬ ОРЕНБУРГ

Оренбур́г (с 1938 по 1957 год -Чка́лов) - город в России, основанный в 1743 году. Город расположен в Южном Предуралье на реке Урал (Яик).



Оренбург возник как крепость, охранявшая юго-восточные границы Российской империи. В 1744 году город стал центром обширной Оренбургской губернии. Здесь развивалась торговля между Россией и Средней Азией. В 1755 году было создано Оренбургское казачье войско.

Во время Крестьянской войны (1773-1775 гг.) более 5 месяцев Оренбург находился под осадой Пугачева. Это было тяжелейшее время для жителей города, многие погибли, в том числе от страшного голода. Взять Оренбургскую крепость Пугачев так и не смог.



Действие повести А.С. Пушкина «Капитанская дочка» происходит во время этих событий. Чтобы наиболее точно передать читателю исторические факты, Пушкин приезжал в Оренбург, беседовал с очевидцами и изучал быт людей.


После разгрома пугачевцев, чтобы вытравить из сознания народа память о восстании, императрица Екатерина II переименовала Яицкое казачество в Уральское, а реку Яик – в Урал. Оренбургу императрица подарила крест Андрея Первозванного, изображенный на городском

Один из известнейших народных промыслов города – оренбургские пуховые платки. Своей славой они обязаны качеству исходного материала – пуху оренбургских коз. Он эластичный, легкий, имеет низкую теплопроводность. Опыт вязания платков и шалей оренбургские казачки переняли у казахов и калмыков. Местный пуховязальный промысел получил широкую известность после Всемирной выставки 1862 года, где были представлены удостоившиеся медали изделия оренбургской казачки Марьи Усковой.



Имя Юрия Гагарина тесно связано с Оренбургом. 27 октября 1955 года он поступил в первое военное авиационное училище им. Ворошилова. 25 октября 1957 года Гагарин окончил училище с отличием. В этом же году Юрий женился на Валентине Горячевой. Это важное событие произошло в Оренбурге. Здесь же, в доме, где жила семья Валентины, в 2001 году был открыт Музей-квартира Юрия и Валентины Гагариных.

С Оренбургом связаны имена многих известных людей. Среди них: писатель, этнограф, лексикограф В.И. Даль, поэт и писатель А.С. Пушкин, писатель Л.Н. Толстой, Т.Г. Шевченко, Муса Джалиль, музыкант и дирижер М.Л. Ростропович, писатели братья Стругацкие, первый космонавт Ю.А. Гагарин, первый испытатель реактивного самолета Г.Я. Бахчиванджи, директор Эрмитажа Б.Б. Пиотровский, государственный деятель В.С. Черномырдин и другие.




В Оренбурге сохранилось много старинных зданий, установлено немало памятников, есть интересные музеи и театры.

Рябова Елена, 3 класс

БРЯНСКАЯ ОБЛАСТЬ БРЯНСК

Брянск – крупный административный центр, расположенный в западной части России. Город является центром Брянской области и находится недалеко от границ с Беларусью и Украиной. Площадь Брянска составляет 230 км², население – более 400 тысяч человек.




В городе находится множество храмов, соборов, памятников Великой Отечественной войны. Расстояние от Брянска до Москвы – 370 километров.

Первое упоминание населенного пункта под названием Дебрянск было найдено в Ипатьевской летописи, датированной 1146 годом. Позднее он был описан и в прочих летописях. Величать поселение именно так стали благодаря древнерусскому слову дьбрь (дебрь) – «низина, поросшая густым лесом».

Во времена ВОВ Брянск был центром партизанского движения. Освобождение от немецких войск произошло 17 сентября 1943 года. Теперь эта дата стала вдвойне важной – 17 числа празднуется День города.

25 марта 2010 года Брянску присвоили звание «Город воинской славы».



Иваненко Виктория, 8 класс

КРАСНОДАРСКИЙ КРАЙ АРМАВИР

Армавир – колоритный город в восточных пределах Краснодарского края. Он расположился в северном предгорье Большого Кавказа, на левом берегу реки Кубани. Город имеет любопытную историю. В его центральной части сохранились дореволюционные здания, органично вписавшиеся в современную застройку. Армавир принадлежит к числу самых благоустроенных городов региона. Особый уют ему придают многочисленные фонтаны, парки, скверы, аллеи, обрамленные тенистыми деревьями.



Армавир обязан своим основанием православным горским армянам (черкесогаям). В XIX веке, после того как среди горцев начал активно распространяться ислам, они переселились ближе к русским поселениям. Со временем небольшой армянский аул превратился в один из крупных региональных центров. Сегодня, несмотря на историю происхождения города, 90% его населения составляют русские. Потомков черкесогаев тут около 9%, но, тем не менее, в Армавире работает армянская школа, верующие посещают армяно-григорианский храм. Владельцами практических всех местных ресторанов являются армяне, поэтому в большинстве кулинарных заведений отчетливо проявляется кавказский акцент.

В центре города массово сохранилась жилая застройка времен Российской империи.

Среди дореволюционных зданий выделяются особняки армянских предпринимателей, сколотивших состояние на торговле мануфактурой в Армавире и ставших богатейшими людьми в регионе.

Многие постройки города пострадали во время Великой Отечественной войны.



Память о защитниках и освободителях города хранят монументы, мемориалы, расположенные в парках и скверах. В Армавире можно увидеть и примечательные современные памятники, оригинальные скульптуры.

В теплое время года город утопает в зелени. Кипарисы, платаны, клены, каштаны придают Армавиру особую прелесть и дарят прохладу в знойные летние дни.

Марченко Алексей, 8 класс

БЕЛГОРОДСКАЯ ОБЛАСТЬ БЕЛГОРОД

История белого города...

Город Белгород был основан по указу царя Фёдора Иоанновича как крепость в шестнадцатом веке, в 1593 году, для защиты южных границ Российского государства от набегов крымских татар.

В Смутное время, Белгородская крепость была полностью разрушена поляками и литовцами, а затем восстановлена, уже не на правом берегу Северного Донца, а на левом. Город был не просто разрушен, а сожжён до основания, погибло

множество жителей Белгорода. Полностью город был восстановлен только в 1613 году.

В 1766 году в Белгороде случился крупный пожар, уничтоживший почти шестьсот дворов; после пожара, в 1768 году, был утверждён новый план застройки Белгорода, выполненный лишь частично. Главным условием было строительство в центре Белгорода только каменных домов, а на его окраинах – домов на каменном фундаменте. В девятнадцатом веке история Белгорода была сильно изменена созданием железной дороги Курск-Харьков-Азов, прошедшей через город.

Население Белгорода к этому времени составляло примерно сорок тысяч человек. В городе развивается промышленность – работают два с половиной десятка заводов.

В 1871 году в Белгороде был создан первый городской водопровод. В 1876 году открылся Белгородский Учительский институт.



К началу двадцатого века Белгород стал цветущим, культурным, зажиточным городом. Более того, Белгород был признан лучшим из семнадцати городов Курской губернии.

Позже, в период Великой Отечественной войны, под Белгородом и в самом городе шли ожесточённые бои. Спустя годы город был награждён Орденом Отечественной войны Первой степени за тот

вклад, который внесли жители города в достижение Победы.

Сейчас Белгород – это динамично развивающийся город, в облике и жизни которого гармонично переплетены элементы старины и современности, культуры и науки, классики и новаторства.

Почему же город назван Белым?

Есть несколько версий появления сочетания.

Первый вариант: Белый город — крепость, стены которой построены из белого камня.

Другое толкование связывается с названием меловой горы (Белая гора), на склонах которой расположен Белгород, тогда название имеет значение: *город на белой горе*.



Малейченко Ольга, 9 класс

СТАВРОПОЛЬСКИЙ КРАЙ ЕССЕНТУКИ - ГОРОД КУРОРТ



Город был основан в 1825 г. при императоре Александре I. Население: 121 534 человека (2023 г.) Площадь: 50 км²

В 1915 году в Ессентуках по проекту архитектора Е.Ф. Шреттера была построена крупнейшая в Европе «Алексеевская Грязелечебница», названная так в честь цесаревича Алексея, сына императора Николая II. Она, построенная в стиле «римских терм», сегодня может принимать на лечение до 2500 человек в день. Полезные свойства источников были ещё известны во времена Золотой Орды в XIII – XIV веках.

Доктор Ф.П. Гааз в своей монографии «Замечания о Кавказских Минеральных Водах» (1811 г.) писал об открытии Ессентукского минерального источника.

В 1823 году на Кавказские Минеральные Воды был направлен А.П. Нелюбин – врач и фармацевт, который обнаружил ещё 20 минеральных источников, помимо открытых Гаазом, сделал их порядковую нумерацию и разбил их согласно химическому составу на две большие группы: соляно-щелочные и серно-щелочные.



Итогом работы Нелюбина стала книга «Полное историческое, медикотопографическое, физико-химическое и врачебное описание кавказских минеральных вод», которая впоследствии легла в основу бальнеологической и курортологической науки.

По сей день можно отведать вкусной минеральной воды. Позже на месте с источниками вырос Курортный парк, а «Ессентуки №4» начали разливать в открытом павильоне.



*Батюта Иван, 9 класс
Батюта Вера, 7 класс*

ТУЛЬСКАЯ ОБЛАСТЬ ТУЛА - оружейная столица России



История Тулы как оружейной столицы начинается с конца XVI века, когда она стала одним из оборонительных городов южного пограничья России.

Здесь выгодно соединились несколько факторов: наличие залежей бурого железняка и обилие лесов, пересечение торговых путей, близость к Москве и развитость кузнечного дела.

1595 год:

- 30 семей из дедиловских кузнецов образуют Кузнецкую (Оружейную) слободу.
- Тула – центр производства вооружения и других изделий из металла.



Царь Фёдор Иоаннович

В 1595 году царь Федор Иоаннович, повелел поселить за речкой Упой 30 семей из дедиловских кузнецов. Так в Туле была образована Кузнецкая (Оружейная) слобода.



Шадуря Пётр, 10 класс

РЕСПУБЛИКА ДАГЕСТАН ДЕРБЕНТ

Дербент – один из самых древних городов мира и России. Первое поселение возникло в эпоху ранней бронзы — в конце IV тыс. до н.э., т.е. пять тысяч лет назад. Название город получил от своего места расположения: самое узкое место между Каспийским морем и Кавказскими горами и означает «Закрытые ворота» (от персидских слов Дер (Der) Врата и Банд (Band) Закрытые).



Самой известной достопримечательностью Дербента является оборонительный комплекс, который состоял из крепости «Нарын-Кала» (двух длинных городских стен, которые полностью перекрывали проход и уходили в море, образуя искусственную гавань) и Великой Кавказской стены (Даг – бары) уходящей в горы на 42 км.

Сегодня Дербент - второй по величине город Дагестана - памятник древней истории, музей под открытым небом, крупный центр туризма. Здесь хорошо со-



хранились утопающие в зелени семисотлетних платанов древние мечети и медресе, храмы и синагоги, великолепные средневековые бани и караван-сарай,



огромные подземные водохранилища и древние фонтаны, впечатляющие ханские дворцы и мавзолеи.

В 2003г. крепость «Нарын-Кала» и историческая часть города включены в список памятников Всемирного Наследия ЮНЕСКО.

Летинова Милана, 5 класс

РЕСПУБЛИКА МОРДОВИЯ САРАНСК


Саранск - столица Республики Мордовия. Город основан в 1641 году при правлении Михаила Федоровича. Политический, экономический, научный и культурный центр.



Площадь - 71 кв. км, население в 2023 году составляет 312 483 человек (Источник-википедия). Находится в 642 км от Москвы.



В состав территории городского округа входят следующие населенные пункты: город Саранск, состоящий из Ленинского, Октябрьского и Пролетарского районов, рабочий поселок Луховка, рабочий поселок Николаевка, рабочий поселок Ялга, поселок Добровольный, поселок Озерный, поселок Пушкино, село Горяйновка, село Грибоедово, село Зыково, село Куликовка, село Макаровка, село Монастырское, село Напольная Тавла, деревня Ивановка, деревня Полянки, деревня Танеевка.



К ведущим отраслям промышленности города относят машиностроение, приборостроение, металлообработку, электроэнергетику, фармацевтическую, а также лесную и деревообрабатывающую промышленность. В Саранске работает литейный завод ВКМ «Сталь», который специализируется на вагонном литье.



Рябов Артем, 9 класс

РОСТОВСКАЯ ОБЛАСТЬ ГОРОД АЗОВ

Я родился в городе Азове, который является одним из древнейших городов России и находится на юге Ростовской области в дельте реки Дон.




Азов сегодня – это компактный, уютный, очень зелёный город, с промышленной зоной, вынесенной за черту жилых кварталов. В старой

части города сохранились фортификационные сооружения Азовской крепости XVIII века – крепостные валы, ров, Алексеевские ворота.

Азовский историко-археологический и палеонтологический музей-заповедник — один из крупнейших музеев юга России, который обладает богатой палеонтологической коллекцией. Немногие музеи мира могут гордиться такими экспонатами как в Азове - скелетами

динотерия (обитавшего на территории Приазовья 8 млн. лет назад), двух трогонтериевых мамонтов (геологический возраст которых 700-800 тысяч лет), кавказского эласмотерия (1,3-1,4 млн. лет).



В экспозиции представлены интересные находки: трогонтериевый бобр, слон Громова, винторогая антилопа, ливенцовская лошадь, азовский жираф. Науке они стали известны благодаря тому, что впервые их кости были найдены в донской земле.



Скелет слона трогонтерия (4,5 м), возраст которого - 600 тысяч лет

Азовский музей обладает самой большой коллекцией поливной каминной керамики XIV века.

Коллекции музея экспонировались во Франции, Швейцарии, Шотландии, Японии.

Азовский музей, непременно входит в число интереснейших музеев и достопримечательностей России, которые стоит посетить.

Шабельников Кирилл, 9 класс

Газета утверждена и издается
Общеобразовательной школой
при Посольстве России в Лаосе

Адрес: ЛНДР, г. Вьентьян, округ
Сисаттанак, район
Тхапхалансай, ул. 4 км
Тхадья Тха, п/я 490.
Посольство РФ в ЛНДР

Редактор:
Макаренко Юлия Валерьевна

Над выпуском работали:
Духанов Михаил Михайлович,
Рулева Ольга Игоревна,
Макаренко Юлия Валерьевна

Авторы: Замалетдинова Ассоль,
Антипин Алексей, Фёдоров Роман,
Деулин Иван, Муха Ульяна,

Решетняк Мирослав, Рябова Елизавета, Рябова Елена, Белова Елизавета, Гуднев Степан,
Вахновская Мария, Макаренко Полина, Талыбова Лейла, Серков Владимир, Манюк Иван,
Магомедова Алина, Мурашов Тимур, Летифова Милана, Матвеев Сергей, Зубкова Софья,
Антипина Таисия, Серкова Дарья, Батюта Вера, Бирюков Милан, Ростовцева Виктория,
Рябов Данил, Иваненко Виктория, Сердюков Арсений, Марченко Алексей, Рябов Артем,
Малейченко Ольга, Шабельников Кирилл, Шадура Пётр, Серкова Ксения, Боричевская
София.

Художники: Батюта Вера, Антипина Таисия, Ткач Алёна.

